

ΤΜΗΜΑ ΠΟΛΕΟΔΟΜΙΑΣ ΚΑΙ ΟΙΚΗΣΕΩΣ

## Αργάκα

ΔΙΑΔΡΑΣΗ ΠΟΛΙΤΙΚΗΣ - ΑΝΑΘΕΩΡΗΣΗ 1996 - Δ

Πολεοδομικές Ζώνες

Μελέτη: Χρ. Κυπριανού Φ. Ενωτιάδης	Σχέδιο: Χρ. Τυμβίου
Ελεγχος: <i>[Signature]</i>	Εγκριση:
Κλίμακα: 2" = 1 μίλι	Ημερομ.: Απρίλιος 1996
Αρ. Σχ.: ΔΠ/ΑΝ96/Δ/ΠΛΦ 16	Αρ. Γνωστ.:

**ΠΙΝΑΚΑΣ ΠΡΟΝΟΙΩΝ ΖΩΝΩΝ  
ΔΗΛΩΣΗ ΠΟΛΙΤΙΚΗΣ**

	Ζώνη	Ανώτατος Συντελεστής Δόμησης	Ανώτατο Ποσοστό Κόλυψης	Ανώτατος Αριθμός Ορόφων	Ανώτατο Ύψος σε μέτρα
	H1	1.20:1	0.70:1	2/3	8.30/11.40
	H2	0.90:1	0.50:1	2	8.30
	H2β	0.80:1	0.45:1	2	8.30
	H3	0.60:1	0.35:1	2	8.30
	H4	0.40:1	0.25:1	2	8.30
	H4α	0.50:1	0.30:1	2	8.30
	H5	0.30:1	0.20:1	2	8.30
	H5α	0.35:1	0.20:1	2	8.30
	H6	0.20:1	0.20:1	2	8.30
	H6α	0.25:1	0.15:1	2	8.30
	H6β	0.20:1	0.15:1	2	8.30
	H7	0.15:1	0.15:1	2	8.30
	H8	0.10:1	0.10:1	2	8.30
	Π1	0.15:1	0.15:1	2	8.30
	Π2	0.10:1	0.10:1	2	8.30

H: Ζώνες με επικρατούσα χρήση την κατοικία.  
 Π: Ζώνες παραθεριστικής κατοικίας.  
 E1: Βιοτεχνική Ζώνη περιορισμένου βαθμού οχληρίας.  
 E2: Βιοτεχνική Ζώνη αυξημένου βαθμού οχληρίας.  
 B1: Βιομηχανική Ζώνη περιορισμένου βαθμού οχληρίας.  
 B2: Βιομηχανική Ζώνη αυξημένου βαθμού οχληρίας.  
 Δ1: Ζώνη στην οποία επιτρέπεται η ανέγερση υποστατικών για μαζική εκτροφή ζώων και πτηνών εξαιρουμένων των χοίρων.  
 Δ2: Ζώνη στην οποία επιτρέπεται η ανέγερση υποστατικών για μαζική εκτροφή ζώων και πτηνών συμπεριλαμβανομένων των χοίρων.  
 Γ: Γεωργικές Ζώνες.  
 Ζ: Ζώνες Προστασίας (αρχαιολογικοί χώροι, χώροι φυσικής καλλονής, δάση, υδατοφράκτες, καλή γεωργική γή κλπ.).

	Ζώνη	Ανώτατος Συντελεστής Δόμησης	Ανώτατο Ποσοστό Κόλυψης	Ανώτατος Αριθμός Ορόφων	Ανώτατο Ύψος σε μέτρα
	E1	0.90:1	0.50:1	2	-
	E2	0.90:1	0.50:1	2	-
	B1	0.90:1	0.50:1	2	-
	B2	0.90:1	0.50:1	2	-
	Δ1	όπως καθορίζονται στη Δήλωση Πολιτικής			
	Δ2	όπως καθορίζονται στη Δήλωση Πολιτικής			
	Γ1	0.20:1	0.15:1	2	8.30
	Γ2	0.15:1	0.10:1	2	8.30
	Γ3	0.10:1	0.10:1	2	8.30
	Z1	0.06:1	0.06:1	2	8.30
	Z2	0.03:1	0.03:1	1	5.00
	Z3	0.01:1	0.01:1	1	5.00
	Z4	0.005:1	0.005:1	1	5.00

Σημειώσεις:

Για τις πιο πάνω ζώνες ισχύουν επιπρόσθετα οι πρόνοιες που καθορίζονται στο κείμενο της Δήλωσης Πολιτικής.

**Π Ι Ν Α Κ Α Σ Π Ρ Ο Ν Ο Ι Ω Ν Τ Ο Υ Ρ Ι Σ Τ Ι Κ Ω Ν Ζ Ω Ν Ω Ν  
Δ Η Λ Ω Σ Η Σ Π Ο Λ Ι Τ Ι Κ Η Σ**

Ζώνη	ΑΝΩΤΑΤΟΣ ΣΥΝΤΕΛΕΣΤΗΣ ΔΟΜΗΣΕΩΣ					ΑΝΩΤΑΤΟ ΠΟΣΟΣΤΟ ΚΑΛΥΨΗΣ					ΑΝΩΤΑΤΟΣ ΑΡΙΘΜΟΣ ΟΡΟΦΩΝ					ΑΝΩΤΑΤΟ ΥΨΟΣ ΣΕ ΜΕΤΡΑ				
	Ξεν.	Ο.Δ.	Τ.Χ-Τ.Ε	Υπηρ.	Κατ.	Ξεν.	Ο.Δ.	Τ.Χ-Τ.Ε	Υπηρ.Κατ.	Ξεν.	Ο.Δ.	Τ.Χ-Τ.Ε	Υπηρ.	Κατ.	Ξεν.	Ο.Δ.	Τ.Χ-Τ.Ε	Υπηρ.	Κατ.	
T1α	0.50	-	-	-	0.20	0.25	-	-	-	0.20	3	-	-	-	2	13.10	-	-	-	8.30
T1β	0.50	0.45	-	-	0.45	0.25	0.25	-	-	0.25	3	2	-	-	2	13.10	8.30	-	-	8.30
T1γ	0.50	-	0.45	-	0.20	0.25	-	0.25	-	0.20	3	-	2	-	2	13.10	-	8.30	-	8.30
T1δ	0.50	-	0.45	-	0.30	0.25	-	0.25	-	0.20	3	-	2	-	2	13.10	-	8.30	-	8.30
T2α	0.45	-	0.40	-	0.20	0.20	-	0.20	-	0.20	3	-	2	-	2	13.10	-	8.30	-	8.30
T2β	0.40	-	0.35	-	0.20	0.20	-	0.20	-	0.20	3	-	2	-	2	13.10	-	8.30	-	8.30
T2γ	0.35	-	0.25	-	0.20	0.20	-	0.20	-	0.20	3	-	2	-	2	13.10	-	8.30	-	8.30
T3α	0.30	-	0.25	-	0.15	0.20	-	0.20	-	0.15	3	-	2	-	2	13.10	-	8.30	-	8.30
T3β	0.30	-	0.25	-	0.20	0.20	-	0.20	-	0.20	3	-	2	-	2	13.10	-	8.30	-	8.30
T3γ	0.25	-	0.20	-	0.20	0.20	-	0.20	-	0.20	3	-	2	-	2	13.10	-	8.30	-	8.30
T4	0.20	-	0.20	-	0.15	0.15	-	0.15	-	0.15	3	-	2	-	2	13.10	-	8.30	-	8.30
T5	-	-	0.20	-	0.15	-	-	0.15	-	0.15	-	-	2	-	2	-	-	8.30	-	8.30
T1ε	0.50	-	0.45	0.30	0.30	0.25	-	0.25	0.20	0.20	3	-	2	2	2	13.10	-	8.30	8.30	8.30
T2ε	0.45	-	0.40	0.30	0.30	0.20	-	0.20	0.20	0.20	3	-	2	2	2	13.10	-	8.30	8.30	8.30
T3ε	0.40	-	0.35	0.30	0.30	0.20	-	0.20	0.20	0.20	3	-	2	2	2	13.10	-	8.30	8.30	8.30
T4ε	0.20	-	-	0.20	0.20	0.15	-	-	0.15	0.15	3	-	-	2	2	13.10	-	-	8.30	8.30
T5ε	-	-	-	0.15	0.15	-	-	-	0.15	0.15	-	-	-	2	2	-	-	-	8.30	8.30

Ξεν. = Ξενοδοχεία  
Τ.Χ. = Τουριστικά Χωριά  
Υπηρ. = Υπηρεσίες

Ο.Δ. = Οργανωμένα Διαμερίσματα  
Τ.Ε. = Τουριστικές Εγκαταστάσεις  
Κατ. = Κατοικίες

Σημείωση: Για τις πιο πάνω ζώνες ισχύουν επιπρόσθετα οι πρόνοιες που καθορίζονται στο κείμενο της "Δήλωσης Πολιτικής".

Xeropolamos

Voua'hou

Z1

T3B

F3

Z3

Zeskamina

Voula'tou Kaouroudhiou

Voula'tou Alexandrou

Xeroperoula

PAPHO FOREST

S

E

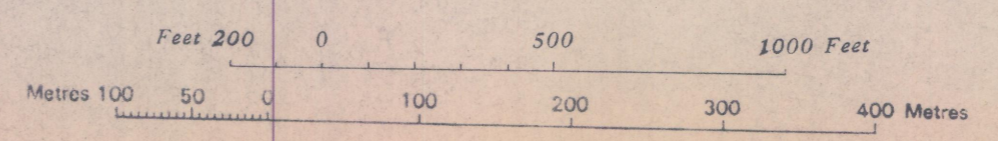
A

VALLIA VILLAGE

ARKAKA VILLAGE

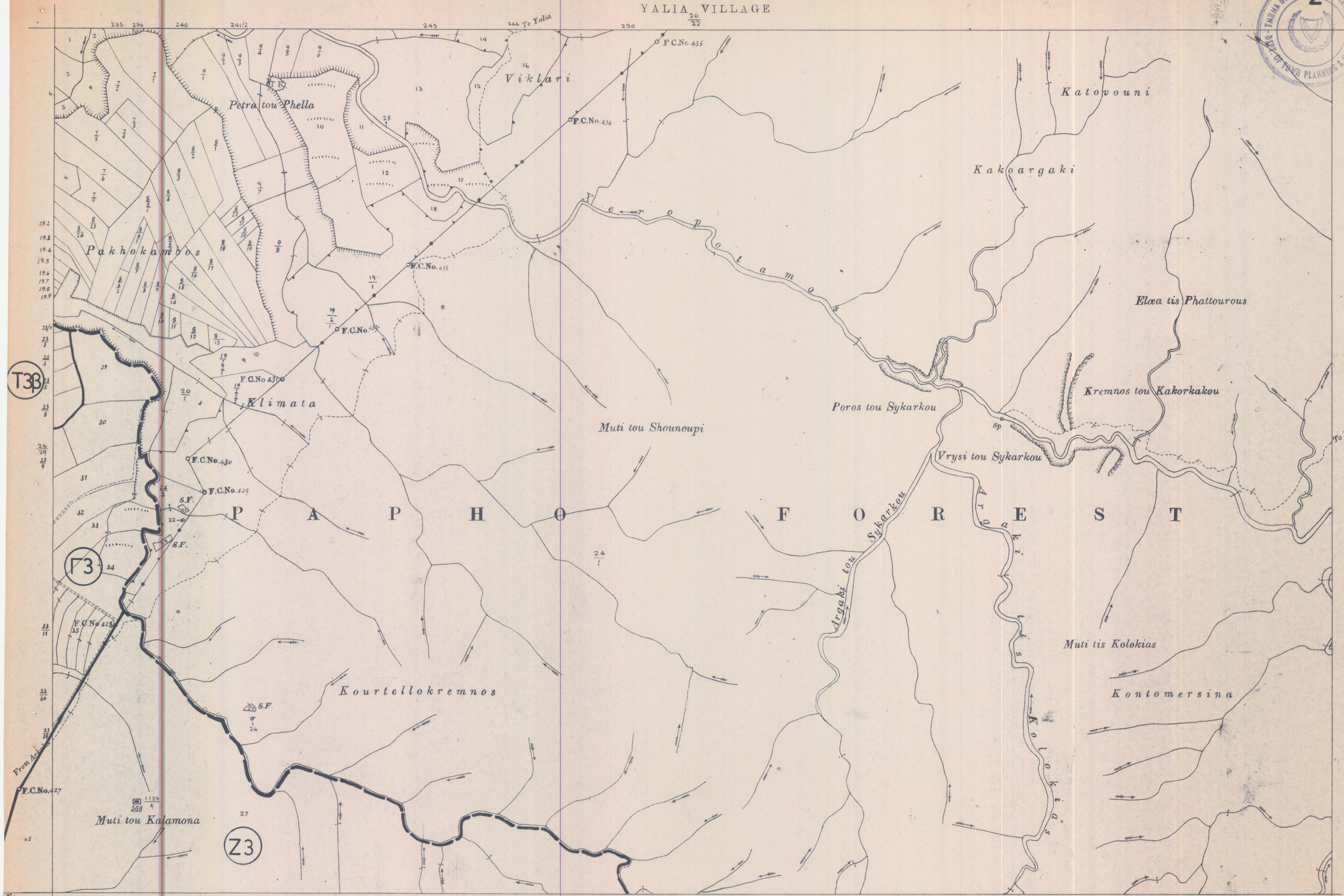
Surveyed by Dept. of Lands & Surveys 1924  
State Copyright Reserved  
Revised from D.L.O. plans January 1983

Scale 1 : 5000





YALIA VILLAGE



T3B

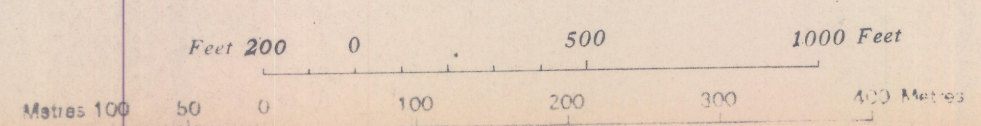
Γ3



Z3

Surveyed by Dept. of Lands & Surveys 1928  
State Copyright Reserved  
Revised from D.L.O. plans January 1983

ARKAKA VILLAGE

Scale 1 : 5000

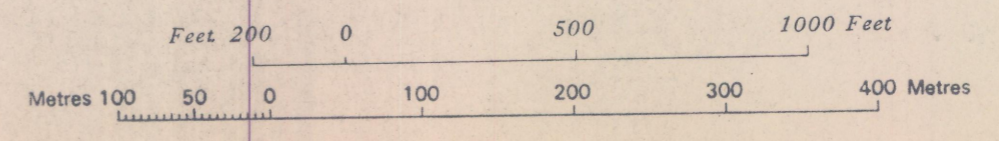




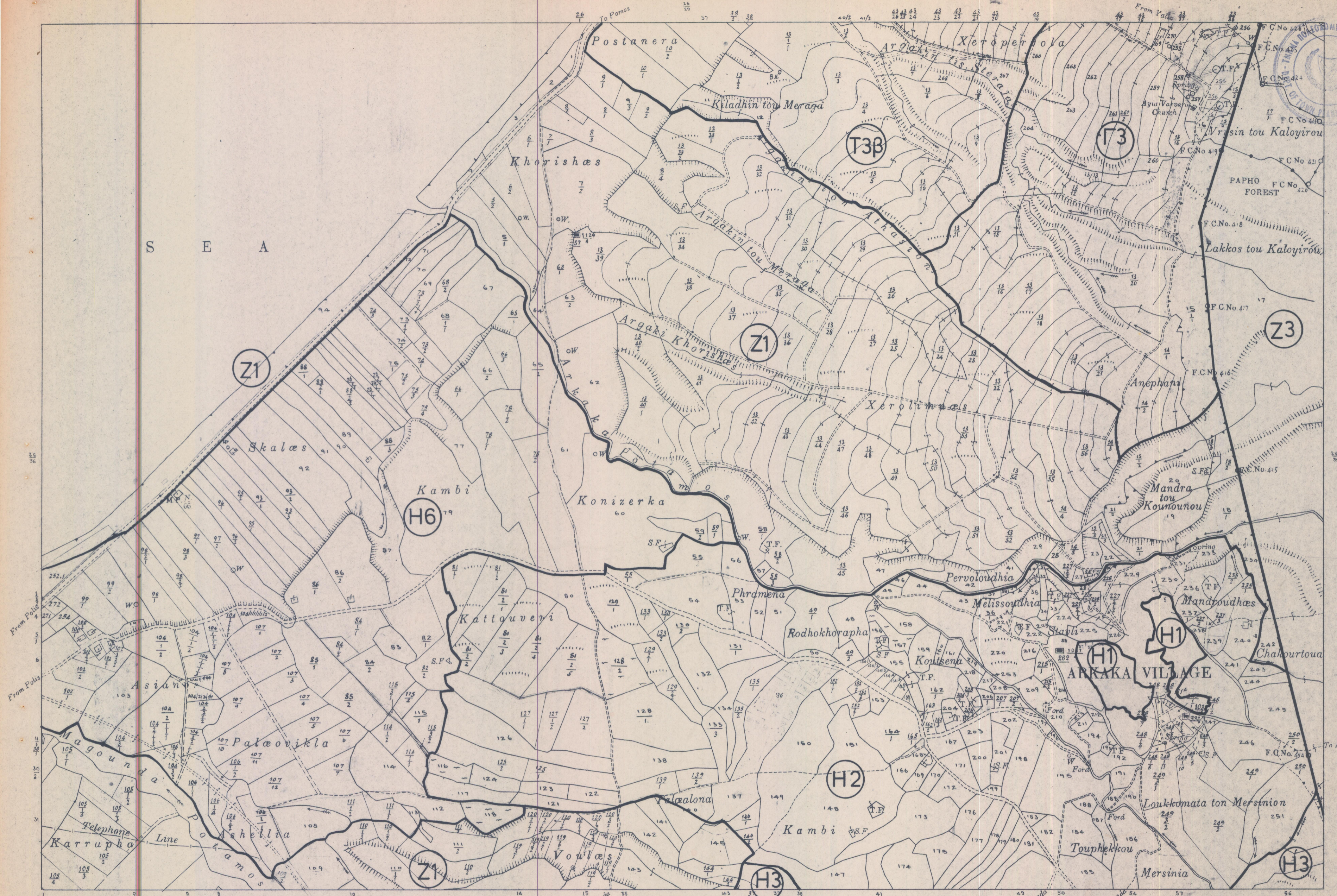
S E A

Surveyed by Dept. of Lands & Surveys, 1923  
State Copyright Reserved  
Revised from D.L.O. plans January 1983

Scale 1 : 5000

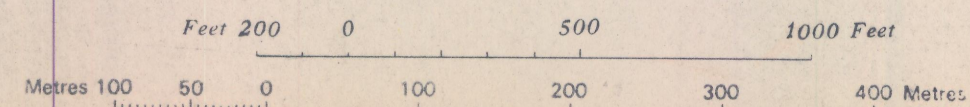


MAGOUNDA VILLAGE MAGOUNDA VILLAGE



Surveyed by Dept. of Lands & Surveys 1924  
 State Copyright Reserved  
 Revised from D.L.O. plans January 1983

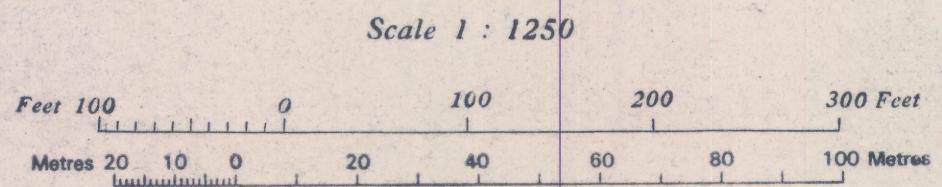
Scale 1 : 5000



# ARGAKA



Surveyed by Dept. of Lands & Surveys 1924  
State Copyright Reserved

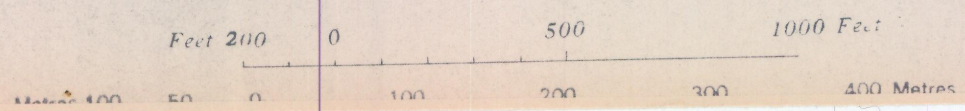






Surveyed by Dept. of Lands & Surveys 1924 & 1928  
State Copyright Reserved

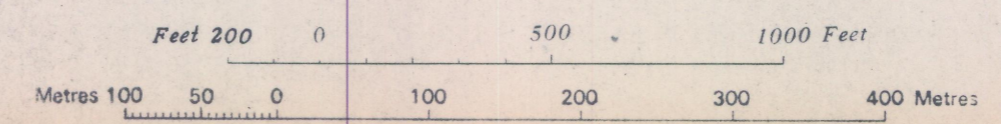
Scale 1 : 5000





Surveyed by Dept. of Lands & Surveys 1928  
State Copyright Reserved

Scale 1 : 5000



ARKAKA VILLAGE

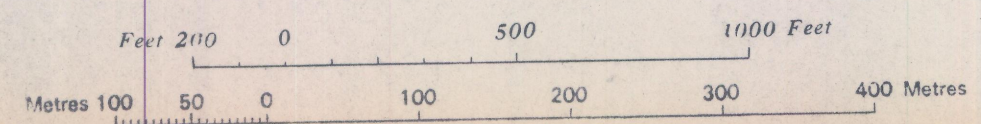
ARKAKA VILLAGE




POLIS VILLAGE

Surveyed by Dept. of Lands & Surveys 1923  
State Copyright Reserved

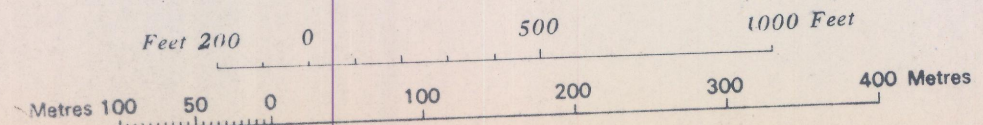
Scale 1 : 5000

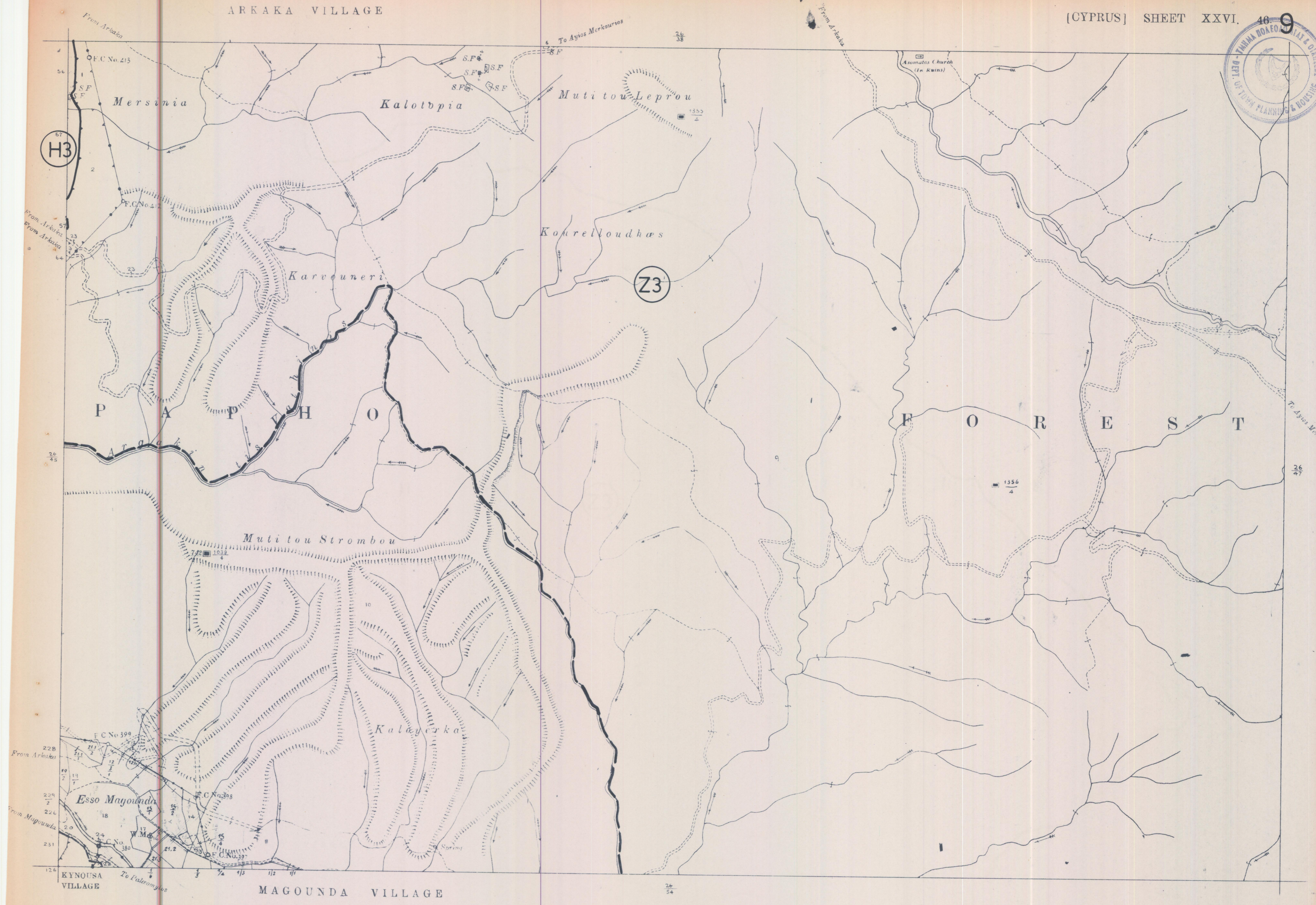





Surveyed by Dept. of Lands & Surveys 1924  
State Copyright Reserved

Scale 1: 5000





H3


Z3


KYNOUSA VILLAGE

MAGOUNDA VILLAGE

Surveyed by Dept. of Lands & Surveys 1924 & 1928  
State Copyright Reserved

Scale 1 : 5000



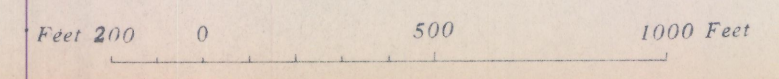


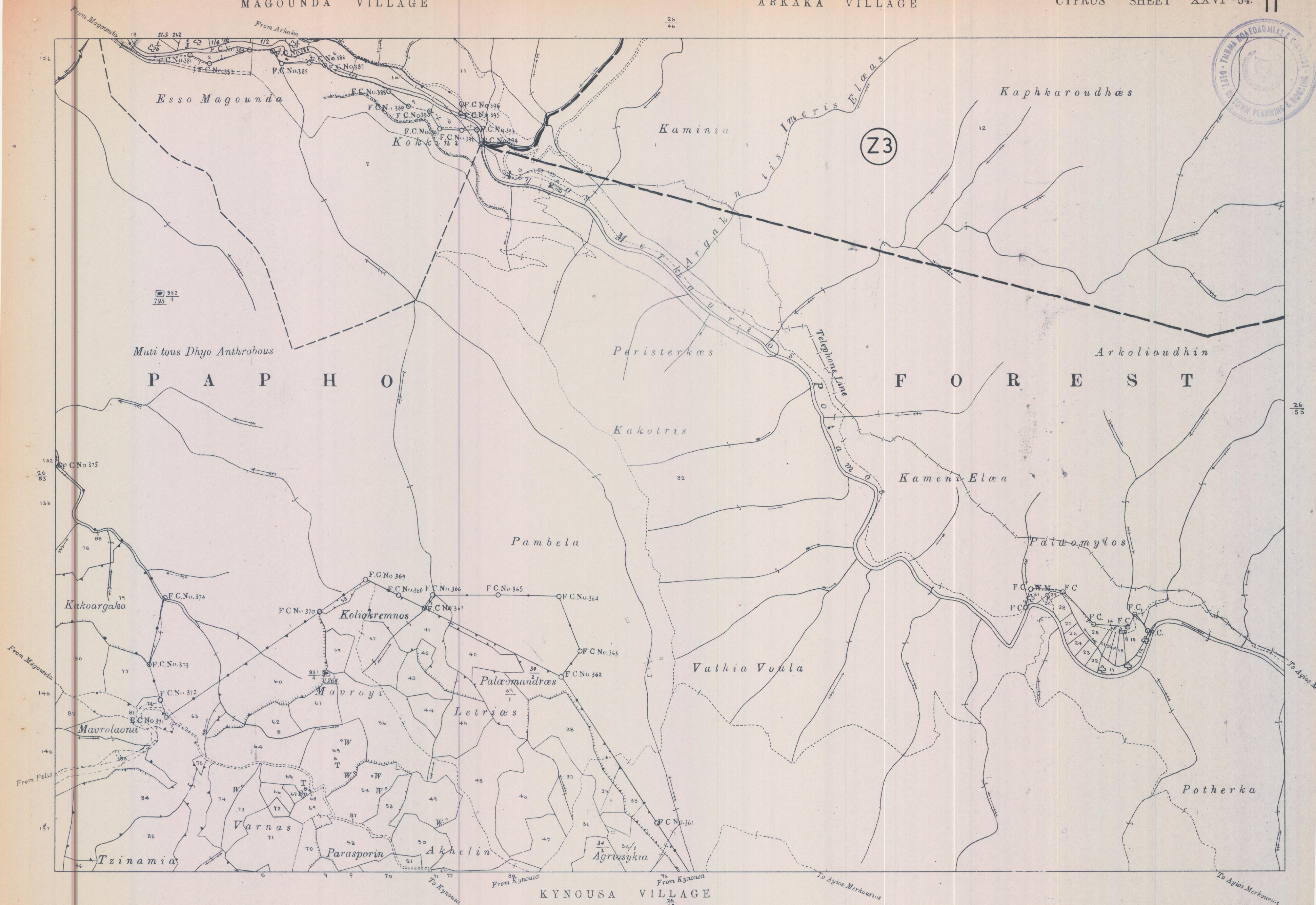

APKAKA VILLAGE

LYSO VILLAGE

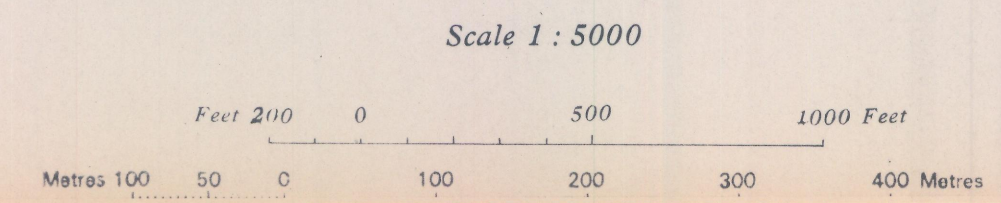
Surveyed by Dept. of Lands & Surveys 1929  
State Copyright Reserved

Scale 1 : 5000





Surveyed by Dept. of Lands & Surveys 1924  
State Copyright Reserved





KYNOUSA VILLAGE

Surveyed by Dept. of Lands & Surveys 1929  
State Copyright Reserved

Scale 1:5000

